

**INFORME DE MONITOREO DE MEDIOS\***

Fecha: 03/01/2024

Semananº01

Coordinación de Vigilancia Epidemiológica

\*Vigilancia basada en eventos de interés epidemiológico mediante el monitoreo de medios abiertos de comunicación locales y nacionales.

**Reporte de eventos:**

Amenaza	Tema	Medio	Fecha	Resumen	Liga	Prioridad	Verificación
Violencia	Violencia en Morelos	El Sol de Cuernavaca	03 enero 2024	Wendy Guadalupe Ruiz Ramírez, titular de la Comisión Estatal de Búsqueda de Personas en Morelos, lamentó que frente a la situación tan grave que se vive en el estado en torno a la desaparición de personas, la comisión a su cargo opere con un presupuesto menor comparado con el de otros organismos.	<a href="https://www.elsoldecuernavaca.com.mx/local/delincuencia-desaparece-gente-en-morelos-11225456.html">https://www.elsoldecuernavaca.com.mx/local/delincuencia-desaparece-gente-en-morelos-11225456.html</a>	Bajo	Ratificado
Social	Refugio para adultos mayores	El Sol de Cuernavaca	03 enero 2024	El presidente municipal de Jojutla, Juan Ángel Flores Bustamante, informó que <b>este mes pondrán en marcha el refugio para los adultos mayores en calidad de abandono.</b>	<a href="https://www.elsoldecuernavaca.com.mx/local/jojutla-anuncia-la-operacion-del-refugio-para-adultos-mayores-11228884.html">https://www.elsoldecuernavaca.com.mx/local/jojutla-anuncia-la-operacion-del-refugio-para-adultos-mayores-11228884.html</a>	Bajo	Ratificado
Biológico	Atención de heridas en HG Cuernavaca	Diario de Morelos	03 enero 2024	El Hospital General de Cuernavaca "Dr. José G. Parres" ofrece atención integral y gratuita a personas con heridas, úlceras y estomas, a fin de disminuir secuelas o discapacidad en personas que lo padecen.	<a href="https://www.diariodemorelos.com/noticias/ofrece-hospital-parres-atencion-de-heridas-de-manera-gratuita">https://www.diariodemorelos.com/noticias/ofrece-hospital-parres-atencion-de-heridas-de-manera-gratuita</a>	Bajo	Ratificado
Accidentes	Lesiones por pirotecnia	Diario de Morelos	03 enero 2024	Hospital "Dr. José G. Parres" Cuernavaca. Mor, notificó a padres de familia no adquirir pirotecnia y tener extremo cuidado con su utilización en menores de edad, con el propósito de evitar lesiones de gravedad y quemaduras graves e irremediables.	<a href="https://www.diariodemorelos.com/noticias/aumentan-lesiones-en-morelos-por-quemaduras-de-pirotecnia-en-festividades">https://www.diariodemorelos.com/noticias/aumentan-lesiones-en-morelos-por-quemaduras-de-pirotecnia-en-festividades</a>	Bajo	Ratificado
Volcánico	Monitoreo volcánico	La Unión	02 enero 2024	La Coordinación Estatal de Protección Civil Morelos (CEPCM) informó en un comunicado que de acuerdo con el monitoreo del volcán Popocatepetl mantenido en las últimas 24 horas por el Centro Nacional de Prevención de Desastres (Cenapred), se detectaron 24 exhalaciones acompañadas de vapor de agua y gases volcánicos con una explosión menor.	<a href="https://www.launion.com.mx/morelos/avances/noticias/241647-registra-24-exhalaciones-volcan-popocatepetl-se-mantiene-semaforo-amarillo-fase-2.html">https://www.launion.com.mx/morelos/avances/noticias/241647-registra-24-exhalaciones-volcan-popocatepetl-se-mantiene-semaforo-amarillo-fase-2.html</a>	Bajo	Ratificado
Accidentes	Saldo blanco en festejos de fin de año	La Unión	03 enero 2024	En entrevista, la titular de Protección Civil (PC) de Cuernavaca, Rocío Guadarrama García, afirmó que todo transcurrió en calma y la gente no hizo mal uso de la pirotecnia, como en años anteriores.	<a href="https://www.launion.com.mx/morelos/avances/noticias/241637-reporte-pc-cuernavaca-saldo-blanco-en-festejos-de-fin-de-ano.html">https://www.launion.com.mx/morelos/avances/noticias/241637-reporte-pc-cuernavaca-saldo-blanco-en-festejos-de-fin-de-ano.html</a>	Bajo	Ratificado
Social	Se disuelve caravana migrante	El Universal	02 enero 2024	La caravana de miles de migrantes, que partió en la Nochebuena de 2023 desde Tapachula, frontera sur de México, llegó a su fin este martes tras haber avanzado unos 105 kilómetros y entregarse a los agentes del <b>Instituto Nacional de Migración (INM)</b> en el <b>municipio de Mapastepec</b> , estado de Chiapas.	<a href="https://www.eluniversal.com.mx/estados/caravana-migrante-se-entrega-a-agentes-del-inm-en-chiapas/">https://www.eluniversal.com.mx/estados/caravana-migrante-se-entrega-a-agentes-del-inm-en-chiapas/</a>	Bajo	Ratificado



<http://ssm.gob.mx>



Servicios de Salud Morelos



@MorelosSalud

Callejón Borda N°3 Col. Centro C.P. 62000  
Teléfono (777) 312 62 31 / 314 33 36 ext. 222

**Calle Gómez Azcárate No. 205, Col. Lomas de la Selva  
C.P. 62270, Cuernavaca, Morelos. Tel.: 777 102 25 56**

## INFORME DE RIESGOS METEOROLÓGICOS

Fecha: 03/01/2024

Semana N°01

Coordinación de Vigilancia Epidemiológica

**Fuente:** Servicio Meteorológico Nacional de México, CONAGUA. <https://proteccioncivil.morelos.gob.mx/>

### LLUVIAS PUNTUALES FUERTES EN EL ORIENTE, SUR Y SURESTE DEL PAÍS, ADEMÁS DE EVENTO DE "NORTE" MUY FUERTE EN COSTAS DE TAMAULIPAS Y VERACRUZ

Hoy miércoles, el **frente frío No. 22** se desplazará sobre el Golfo de México, mantendrá su interacción con la **corriente en chorro subtropical**, originando chubascos y lluvias puntuales fuertes en San Luis Potosí, Querétaro, Hidalgo, Puebla, Veracruz, Oaxaca, Chiapas y Tabasco, así como lluvias aisladas en Nuevo León, Tamaulipas, Guanajuato y Campeche. A su vez, la **masa de aire frío** asociada al frente, generará **evento de "Norte"** muy fuerte (de corta duración) con rachas de 60 a 80 km/h y oleaje de 1 a 3 metros de altura en las costas de Tamaulipas y Veracruz. Por otra parte, un **nuevo frente frío (No. 24)** ingresará en Baja California y en combinación con una **vaguada polar** y la **corriente en chorro polar**, ocasionarán un nuevo descenso de temperatura, lluvias y chubascos en el noroeste de la República Mexicana, rachas de viento de 60 a 80 km/h en Baja California, Sonora y Chihuahua, así como rachas de viento de 40 a 60 km/h en Baja California, así como **probabilidad de caída de nieve o aguanieve** en las sierras de Baja California, extendiéndose durante la madrugada del jueves hacia Sonora y Chihuahua. También, se pronostica oleaje de 2 a 4 metros de altura en la costa occidental de Baja California. Finalmente, se mantendrá baja probabilidad de lluvias en la Mesa del Norte, la Mesa Central, occidente y sur del territorio nacional.

**Las las lluvias fuertes podrían originar visibilidad reducida, deslaves, encharcamientos o inundaciones, así como incremento en los niveles de ríos y arroyos. Los densos bancos de niebla podrían reducir la visibilidad en tramos carreteros, mientras que las temperaturas gélidas podrían provocar el congelamiento de la carpeta asfáltica.**

#### Intervalo de chubascos con lluvias puntuales fuertes (25 a 50 mm):

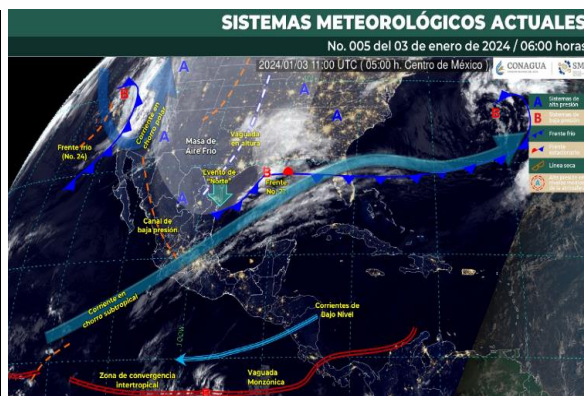
Puebla, Veracruz, Oaxaca y Chiapas.

#### Temperaturas Máximas de 30-35 °C:

Querétaro, Ciudad de México, **Morelos**, Oaxaca y Chiapas.

#### Pronóstico en región Mesa Central:

Cielo medio nublado en la región con lluvias puntuales fuertes en Puebla, chubascos en Querétaro e Hidalgo y lluvias aisladas en Guanajuato. Sin lluvia en el resto de la región. Por la mañana, ambiente frío a muy frío con **heladas** y **bancos de niebla**. Durante la tarde, ambiente fresco a templado y viento de dirección variable de 10 a 25 km/h con rachas de hasta 40 km/h.



### Recomendaciones de Protección Civil

#### TEMPERATURAS BAJAS:

- Al salir de un lugar caliente debes cubrirte boca y nariz para evitar aspirar el aire frío; los cambios bruscos de temperatura pueden afectar el sistema respiratorio.
- Limitar la cantidad de tiempo al aire libre, ya que las exposiciones prolongadas al aire frío pueden producir hipotermia y en casos extremos congelación.
- Alimentarse sanamente en invierno procurando ingerir una mayor cantidad de calorías, vitaminas, líquidos (de preferencia tibios), frutas y nueces, manteniendo sus horarios de alimentación.
- Mantener una ventilación adecuada en caso de usar algún calefactor, horno, chimenea o calefactores, para evitar intoxicaciones por monóxido de carbono, no encender anafres o braseros dentro de lugares cerrados o con mala ventilación, mantener alejado de los niños.
- Los niños, adultos mayores y enfermos crónicos son más vulnerables, tener especial cuidado con ellos y cobijarlos.

### Nivel de riesgo bajo

**No existe riesgo meteorológico para la población en general, aunque sí para alguna actividad concreta (fenómenos meteorológicos habituales) o localización de alta vulnerabilidad, por ejemplo, zonas altas de Morelos con mayor exposición a bajas temperaturas.**



<http://ssm.gob.mx>



Servicios de Salud Morelos



@MorelosSalud

Callejón Borda N°3 Col. Centro C.P. 62000  
Teléfono (777) 312 62 31 / 314 33 36 ext. 222

**Calle Gómez Azcárate No. 205, Col. Lomas de la Selva  
C.P. 62270, Cuernavaca, Morelos. Tel.: 777 102 25 56**

## INFORME DE MONITOREO VOLCÁNICO Y SISMOLÓGICO

Fecha: 03/01/2024

Semanan°01

Coordinación de Vigilancia Epidemiológica

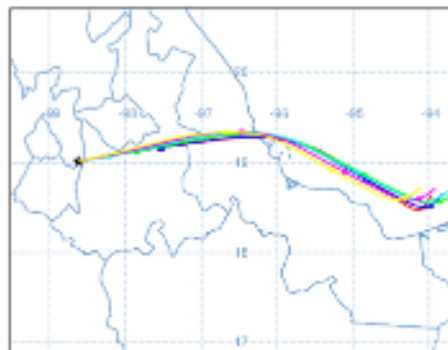
**Fuente:** Servicio Sismológico Nacional, UNAM. / Centro nacional de Prevención de Desastres (CENAPRED)-SEGOB, SENEAM-SCT y NOAA.

En las últimas 24 horas, mediante los sistemas de **monitoreo del volcán Popocatepetl**, se detectaron **24 exhalaciones**, acompañadas de vapor de agua, otros gases volcánicos y ceniza, **una explosión menor** hoy a las 03:42 h y **467 minutos de tremor** de baja amplitud. Durante la mañana y **al momento de este reporte se observa una ligera emisión de vapor de agua, gases volcánicos y ligeras cantidades de ceniza que se dispersa hacia el noreste (NE).**


NIVEL DE ALERTA	SEMAFORO	AMARILLO-FASE 2	RECOMENDACIONES PARA LA FASE AMARILLO FASE 2
	<p><b>El volcán presenta incremento en su actividad, con explosiones esporádicas:</b></p> <ul style="list-style-type: none"> <li>Pluma continúa de vapor de agua y gas.</li> <li>Caída de ceniza leves a moderadas en poblaciones cercanas.</li> <li>Lanzamiento de fragmentos incandescentes y posibilidad de flujos piroclásticos de corto alcance asociado a las explosiones.</li> <li>Crecimiento y destrucción de domos de lava.</li> <li>Flujos de lodo o escombros de corto alcance.</li> </ul>		<ol style="list-style-type: none"> <li>Continuar con el <b>radio de seguridad de 12 km</b>, por lo que la <b>permanencia</b> en esa área <b>no está permitida</b>.</li> <li>Controlar el tránsito entre Santiago Xalitintla y San Pedro Nexapa, vía Paso de Cortés.</li> <li>A las autoridades de <b>Protección Civil</b>, <b>mantener sus procedimientos preventivos</b>, de acuerdo con sus planes operativos.</li> <li>A la <b>población</b> se le recomienda <b>eleva la atención a los avisos de las autoridades de su localidad</b> y se exhorta a no acercarse al volcán, y mucho menos al cráter.</li> <li><b>Mantenerse fuera de cañadas ante posibles flujos de lodo</b>, principalmente en temporada de lluvias.</li> </ol>

### PRONOSTICO DE CAIDA DE CENIZA

En caso de una exhalación de ceniza volcánica, el pronóstico de trayectoria hacia el este-noreste y al este-sureste (simulando exhalación cada hora en las próximas 6 horas), a su paso por la zona oeste, centro y este-noreste del estado de Puebla; zona sur del estado de Tlaxcala; zona centro del estado de Veracruz y sobre el Golfo de México, para las **primeras 12 horas de pronóstico** (de las 14:00 a las 02:00 hora local). Posteriormente para las últimas 12 horas de pronóstico (de las 02:00 a las 14:00 hora local del día siguiente), las trayectorias continuaran sobre el Golfo de México en donde concluirían.



**SIN PRONOSTICO DE CAIDA DE CENIZA PARA EL ESTADO**

SISMOS	<p>Se registró sismo de magnitud de <b>4.0 grados</b> Richter, a las 06:26:52hrs con localización del epicentro a 37 km al noreste de San Felipe, Baja California.</p> <p><b>NO PERCIBIDO EN EL ESTADO DE MORELOS.</b></p>	
	<p><b>REPORTE DE DAÑOS A LA POBLACION</b></p> <p>Sin reporte de daños a la población ni a la infraestructura en salud.</p>	



<http://ssm.gob.mx>



Servicios de Salud Morelos



@MorelosSalud

Callejón Borda N°3 Col. Centro C.P. 62000  
Teléfono (777) 312 62 31 / 314 33 36 ext. 222

**Calle Gómez Azcárate No. 205, Col. Lomas de la Selva  
C.P. 62270, Cuernavaca, Morelos. Tel.: 777 102 25 56**

**INFORME DE MONITOREO DE TEMPERATURAS Y CALIDAD DEL AIRE**

Fecha: 03/01/2024

Semana N°01

Coordinación de Vigilancia Epidemiológica

Fuente: Comisión Estatal de Agua (CEAGUA)

**PRONOSTICO DE TEMPERATURAS POR  
MUNICIPIO**

Municipio	Min.	Max.	Municipio	Min.	Max.
Amacuzac	10°	31°	Tepalcingo	11°	30°
Cuautla	10°	27°	Ayala	12°	29°
Jiutepec	10°	26°	Huitzilac	0°	18°
Temixco	10°	29°	Tepoztlán	10°	26°
Tlaltizapán	10°	31°	Zacualpan	07°	23°
Axochiapan	13°	31°	Tlalquitenango	10°	31°
Cuernavaca	08°	25°	Puente de Ixtla	10°	31°
Jojutla	11°	32°			

**TEMPERATURAS MÁXIMAS Y MÍNIMAS,  
ULTIMAS 24 HRS**

**Mínimas**

Huitzilac	0° 18°
Tetela del Volcán	07° 17°
Totolapan	08° 20°
Ocuituco	08° 20°

**Máximas**

Tlalquitenango	10° 31°
Jojutla	11° 32°
Axochiapan	13° 31°
Zacatepec	12° 28°

**CALIDAD DEL AIRE**

**ÍNDICE AIRE Y SALUD**

Estación de Monitoreo Cuernavaca Centro, Morelos

**17**

**Bueno**

Updated on Wed. 7:00  
Primary pollutant: o3



**NIVEL DE RIESGO  
ASOCIADO**

**Bajo**

**Se considera que el  
riesgo es mínimo.**

**RECOMENDACIONES**

**GRUPOS  
SENSIBLES**

**PARA TODA  
LA  
POBLACIÓN**

**Disfruta las actividades al  
aire libre.**



<http://ssm.gob.mx>



Servicios de Salud Morelos



@MorelosSalud

Callejón Borda N°3 Col. Centro C.P. 62000  
Teléfono (777) 312 62 31 / 314 33 36 ext. 222

**Calle Gómez Azcárate No. 205, Col. Lomas de la Selva  
C.P. 62270, Cuernavaca, Morelos. Tel.: 777 102 25 56**



## INFORME DE MONITOREO EPIDEMIOLÓGICO

Fecha: 03/01/2024

Semanan°01

Coordinación de Vigilancia Epidemiológica

**Fuente:** Jurisdicciones Sanitarias del estado de Morelos.

### JURISDICCION SANITARIA I:

☞ AL MOMENTO DE ESTE REPORTE LA UIES ESTATAL NO HA RECIBIDO INFORME DE EVENTOS EXTRAORDINARIOS DE NOTIFICACION INMEDIATA POR PARTE DE LA JURISDICCION SANITARIA.

### JURISDICCION SANITARIA II:

☞ AL MOMENTO DE ESTE REPORTE LA UIES ESTATAL NO HA RECIBIDO INFORME DE EVENTOS EXTRAORDINARIOS DE NOTIFICACION INMEDIATA POR PARTE DE LA JURISDICCION SANITARIA.

### JURISDICCION SANITARIA III:

☞ AL MOMENTO DE ESTE REPORTE LA UIES ESTATAL NO HA RECIBIDO INFORME DE EVENTOS EXTRAORDINARIOS DE NOTIFICACION INMEDIATA POR PARTE DE LA JURISDICCION SANITARIA.



<http://ssm.gob.mx>



Servicios de Salud Morelos



@MorelosSalud

Callejón Borda N°3 Col. Centro C.P. 62000  
Teléfono (777) 312 62 31 / 314 33 36 ext. 222

**Calle Gómez Azcárate No. 205, Col. Lomas de la Selva  
C.P. 62270, Cuernavaca, Morelos. Tel.: 777 102 25 56**